

## Em defesa do Patrimônio Cultural Subaquático




**A Lei Federal n°  
10.166/2000,  
contraria a  
Convenção de  
2001, porque  
permite a caça ao  
tesouro em nossas  
águas**

## PERSPECTIVAS





## Conscientização







# Em defesa do Patrimônio Cultural Subaquático



# Programa Carta Arqueológica Subaquática do Brasil

		<b>PROGRAMA CARTA ARQUEOLÓGICA DO BRASIL</b>			
		<b>Inventário Nacional do Patrimônio Náutico e Subaquático</b>		<b>HEE / ARQUEOLOGIA</b>	
<b>1. REGISTRO</b>					
1.1 N.º nacional		1.2 N.º remissivos			
<b>2. TIPO DE INFORMAÇÃO</b>					
2.1 Achado Escrita	2.1.1 Declaração oficial	2.1.1.1 Sim	2.1.1.2 Não	2.1.1.2.1 Oral	2.1.1.2.2
<b>3. CLASSIFICAÇÃO</b>					
3.1 Achado complexo natural	3.1.2.2 Portuárias	3.1.1 Embarcação	3.1.2.5 Estaleiro	3.1.2 Estruturas outras	3.1.2.1 Abrigo
Habitat	3.1.2.6 Sambaqui	3.1.2.7 Pesca	3.1.2.4 Fortificação	3.1.2.8 Arte rupestre	3.1.2.5
Outro (especificar)					
3.2 Achado não complexo	3.2.1 Isolado	3.2.2 Múltiplo	3.2.3 Indeterminado		
3.2.4 Outro (especificar)					
<b>4. CARACTERIZAÇÃO DO SÍTIO</b>					
4.1 Descrição sumária					
4.2 Nome do sítio ou da embarcação					
4.3 Cronologia	4.3.1 Data	4.3.2 Século	4.3.3 Idade / Época		
<b>5. CARACTERIZAÇÃO DA EMBARCAÇÃO</b>					
5.1 Tipo					5.2 Nacionalidade
5.3 Comandante/Chefe de Esquadra		5.5 Destino		5.6 Carga (descrição)	
5.4 Proveniência sumária)					
5.7 Causa do naufrágio ou perda					
<b>6. CIRCUNSTÂNCIAS</b>					
6.1 Modo	6.1.1 Visualização	6.1.2 Recuperação	6.1.3 Data		
6.2 Coleção	6.2.1 Pública	6.2.1.1 Programa próprio	6.2.1.2 Doação		
6.2.1.3 Aquisição	6.2.2 Particular	6.2.2.1 Recuperação pessoal	6.2.2.2 Aquisição		
6.3 Descrição das circunstâncias					
6.4.1 Localização atual				6.4.2 Data	